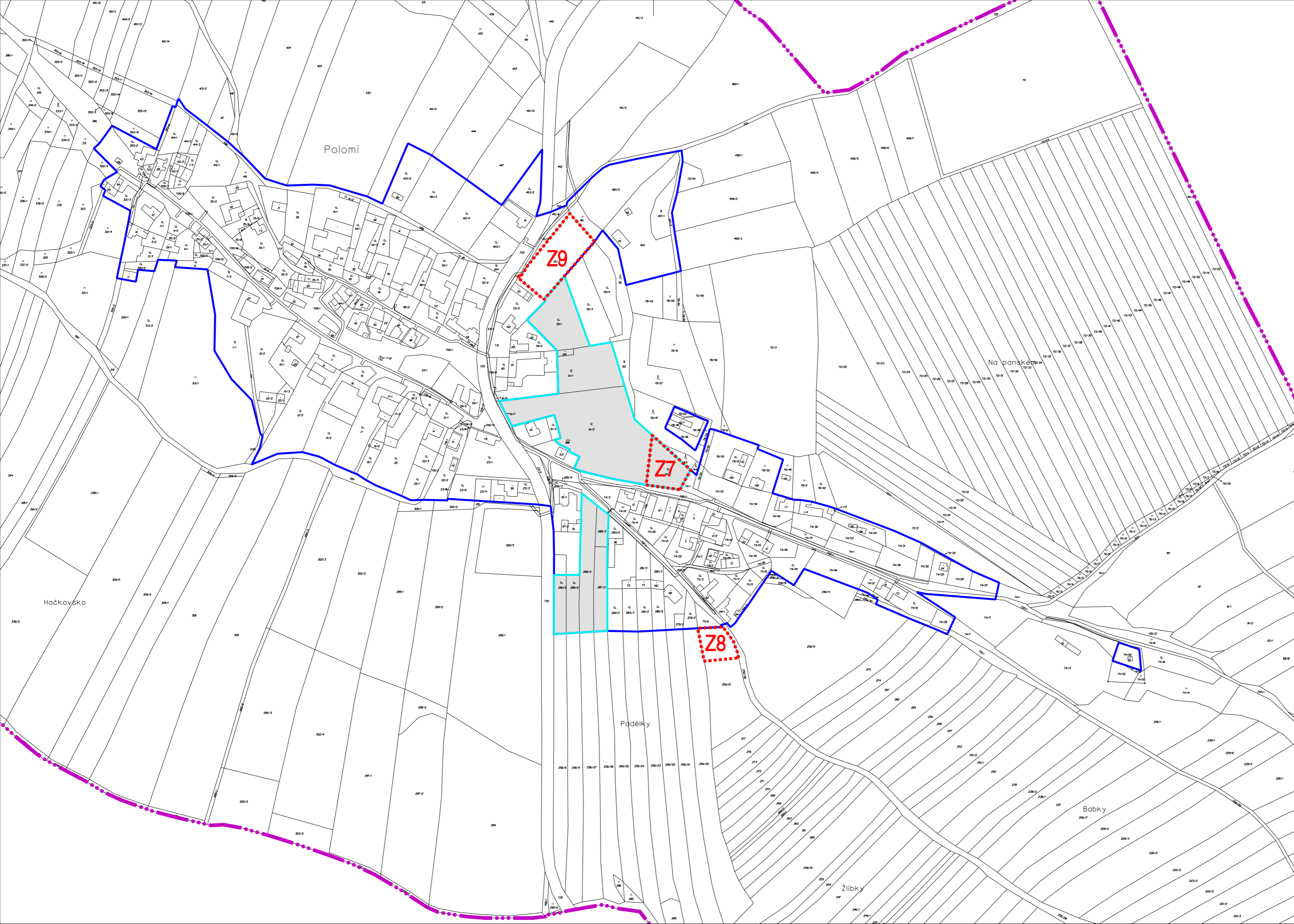






ZMĚNA Č.1 ÚP POLOMÍ

1. VÝKRES ZÁKLADNÍHO ČLENĚNÍ ÚZEMÍ 1 : 2880



LEGENDA:

-  HRANICE ŘEŠENÉHO ÚZEMÍ
-  HRANICE ZASTAVĚNÉHO ÚZEMÍ K 30. 11. 2006
-  HRANICE ZASTAVĚNÉHO ÚZEMÍ DOPLNĚNÉ ZMĚNOU Č.1 KE DNI 30. 06. 2017
-  ZASTAVITELNÉ PLOCHY VYMEZENÉ ZMĚNOU Č.1

Záznam o účinnosti:

- a) správní orgán, který Změnu č.1 ÚP Polomí vydal: Zastupitelstvo obce Polomí
- b) datum nabytí účinnosti Změny č.1 ÚP Polomí:
- c) jméno a příjmení, funkce a podpis oprávněné úřední osoby pořizovatele:
Ing. Tomáš Němec, vedoucí odboru výstavby MěÚ Konice
otisk úředního razítka:

URBANISMUS: ING. ARCH. I. ČEHOVSKÁ	DOPRAVA: ING. J. VRUBLOVSKÝ
SPOLUPRÁCE: ING. ARCH. V. ČEHOVSKÝ	VOD. HOSP.: ING. V. SVĚRÁK
	ENERGETIKA: F. KUBÍČEK
ZMĚNA Č.1 ÚZEMNÍHO PLÁNU POLOMÍ	
VÝKRES ZÁKLADNÍHO ČLENĚNÍ ÚZEMÍ	
OÚ POLOMÍ	MĚÚ KONICE
	KÚ OLOMOUCKÉHO KRAJE
Č. VÝKRESU:	1
MĚŘÍTKO:	1 : 2880
DATUM:	09 / 2018