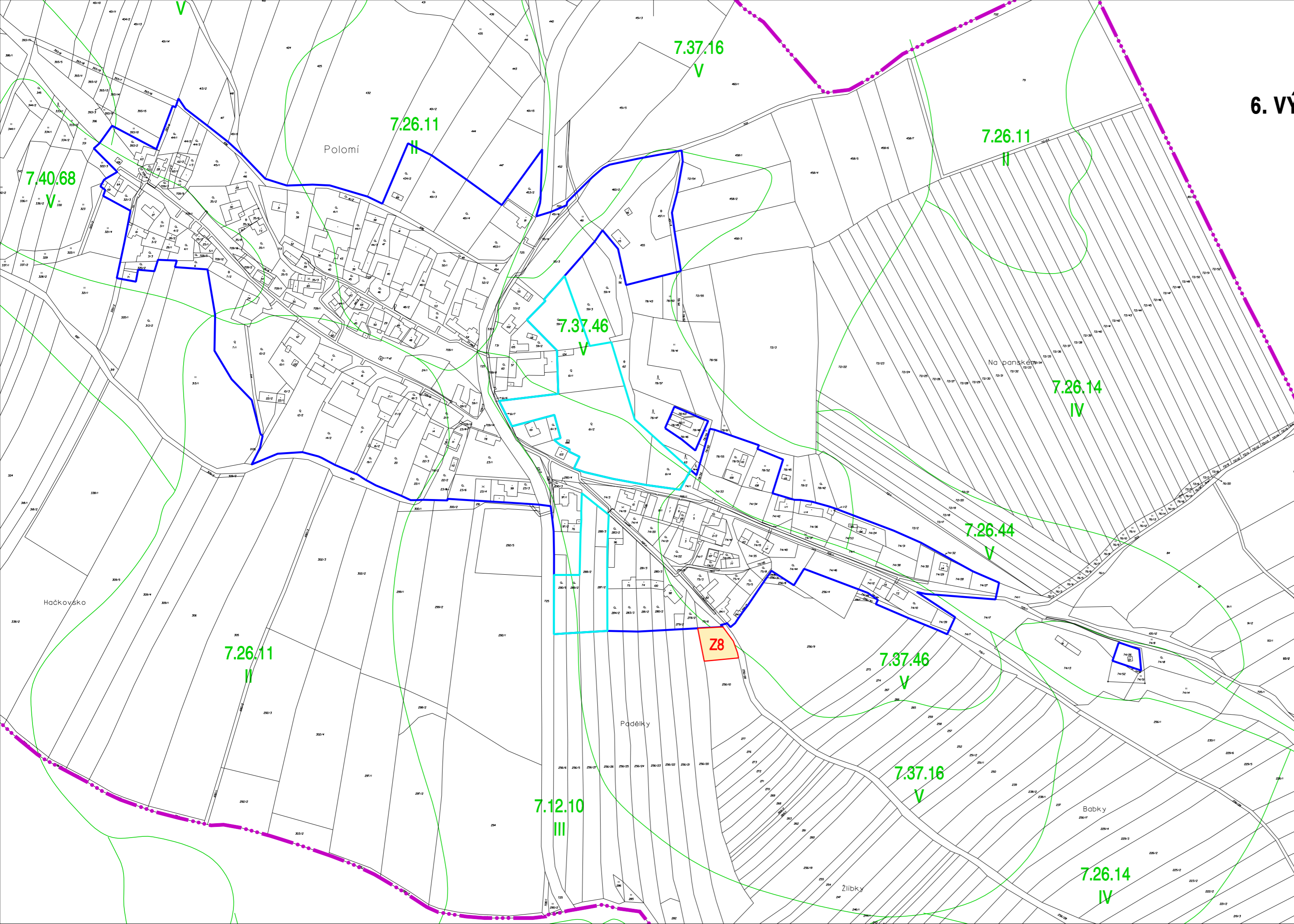








ZMĚNA Č.1 ÚP POLOMÍ


6. VÝKRES PŘEDPOKLÁDANÝCH ZÁBORŮ PŮDNÍHO FONDU 1 : 2880




LEGENDA

-  HRANICE K.Ú.
-  HRANICE ZASTAVĚNÉHO ÚZEMÍ KE DNI 30. 11. 2006
-  HRANICE ZASTAVĚNÉHO ÚZEMÍ DOPLNĚNÉ ZMĚNOU Č.1 KE DNI 30. 06. 2017

-  HRANICE BPEJ
-  KÓD BPEJ
-  TŘÍDA OCHRANY

- PLOCHY NAVRŽENÉ K ZÁBORU ZPF**
-  VYMEZENÍ A OZNAČENÍ LOKALIT

- KULTURA V DOTČENÝCH PLOCHÁCH**
-  ORNÁ PŮDA

Záznam o účinnosti:

a) správní orgán, který Změnu č.1 ÚP Polomí vydal: Zastupitelstvo obce Polomí
b) datum nabytí účinnosti Změny č.1 ÚP Polomí:
c) jméno a příjmení, funkce a podpis oprávněné úřední osoby pořizovatele:
Ing. Tomáš Němec, vedoucí odboru výstavby MěÚ Konice
otisk úředního razítka:

URBANISMUS: ING. ARCH. I. ČEHOVSKÁ	DOPRAVA: ING. J. VRUBLOVSKÝ	
SPOLUPRÁCE: ING. ARCH. V. ČEHOVSKÝ	VOD. HOSP.: ING. V. SVĚRÁK	
	ENERGETIKA: F. KUBÍČEK	
ZMĚNA Č.1 ÚZEMNÍHO PLÁNU POLOMÍ - ODŮVODNĚNÍ		
VÝKRES PŘEDPOKLÁDANÝCH ZÁBORŮ PŮDNÍHO FONDU		
OÚ POLOMÍ	MĚÚ KONICE	KÚ OLOMOUCKÉHO KRAJE
Č. VÝKRESU:	6	
MĚŘÍTKO:	1 : 2880	
DATUM:	09 / 2018	