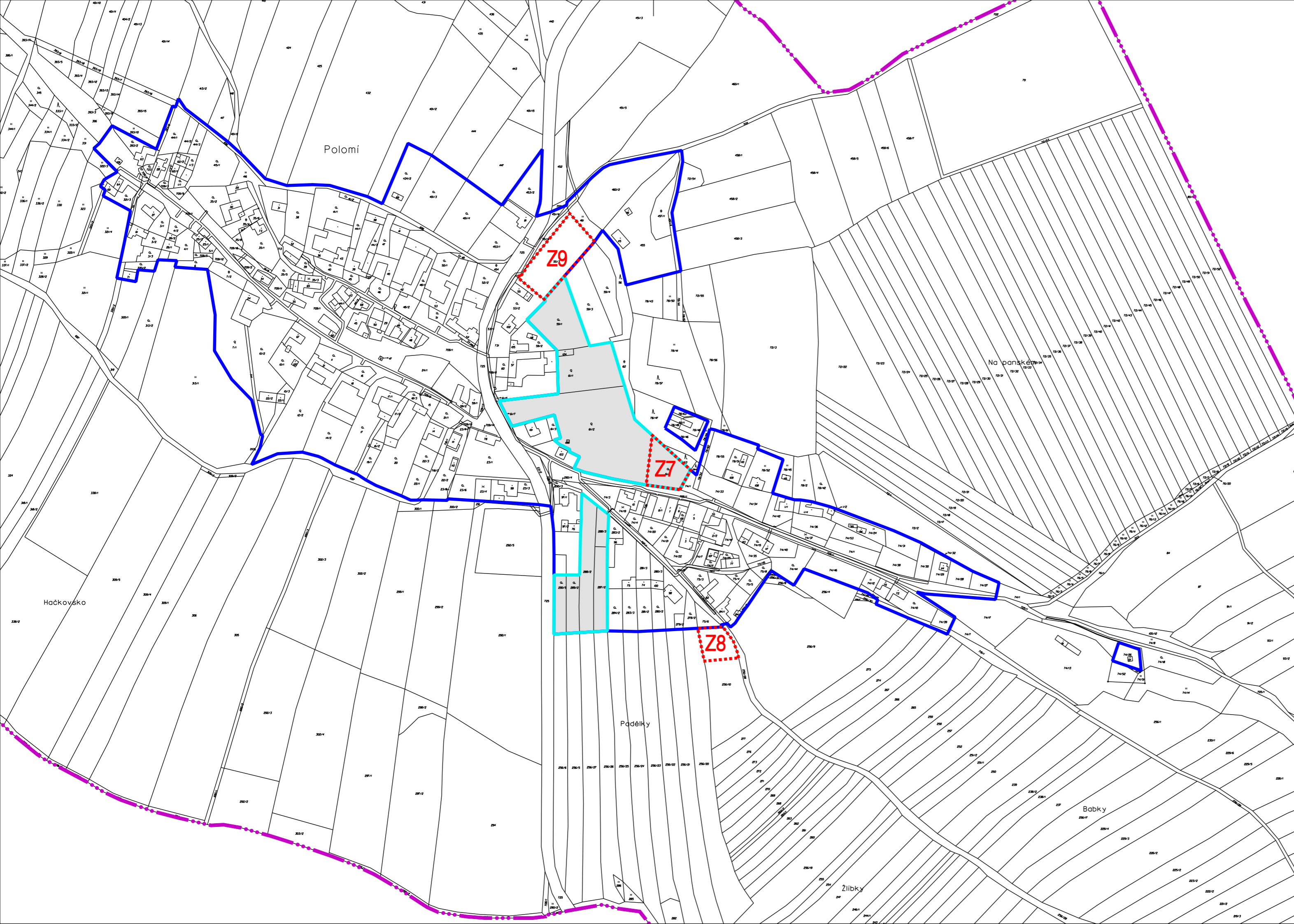






ZMĚNA Č.1 ÚP POLOMÍ

1. VÝKRES ZÁKLADNÍHO ČLENĚNÍ ÚZEMÍ 1 : 2880



LEGENDA:

-  HRANICE ŘEŠENÉHO ÚZEMÍ
-  HRANICE ZASTAVĚNÉHO ÚZEMÍ K 30. 11. 2006
-  HRANICE ZASTAVĚNÉHO ÚZEMÍ DOPLNĚNÉ ZMĚNOU Č.1 KE DNI 30. 06. 2017
-  ZASTAVITELNÉ PLOCHY VYMEZENÉ ZMĚNOU Č.1

URBANISMUS: ING. ARCH. I. ČEHOVSKÁ	DOPRAVA: ING. J. VRUBLOVSKÝ	Č. VÝKRESU: 1
SPOLUPRÁCE: ING. ARCH. V. ČEHOVSKÝ	VOD. HOSP.: ING. V. SVĚRÁK	
ENERGETIKA: F. KUBÍČEK		DATUM: 09/2017
ZMĚNA Č.1 ÚZEMNÍHO PLÁNU POLOMÍ		
VÝKRES ZÁKLADNÍHO ČLENĚNÍ ÚZEMÍ		
ÓU POLOMÍ	MŠÚ KONICE	KÚ OLOMOUCKÉHO KRAJE