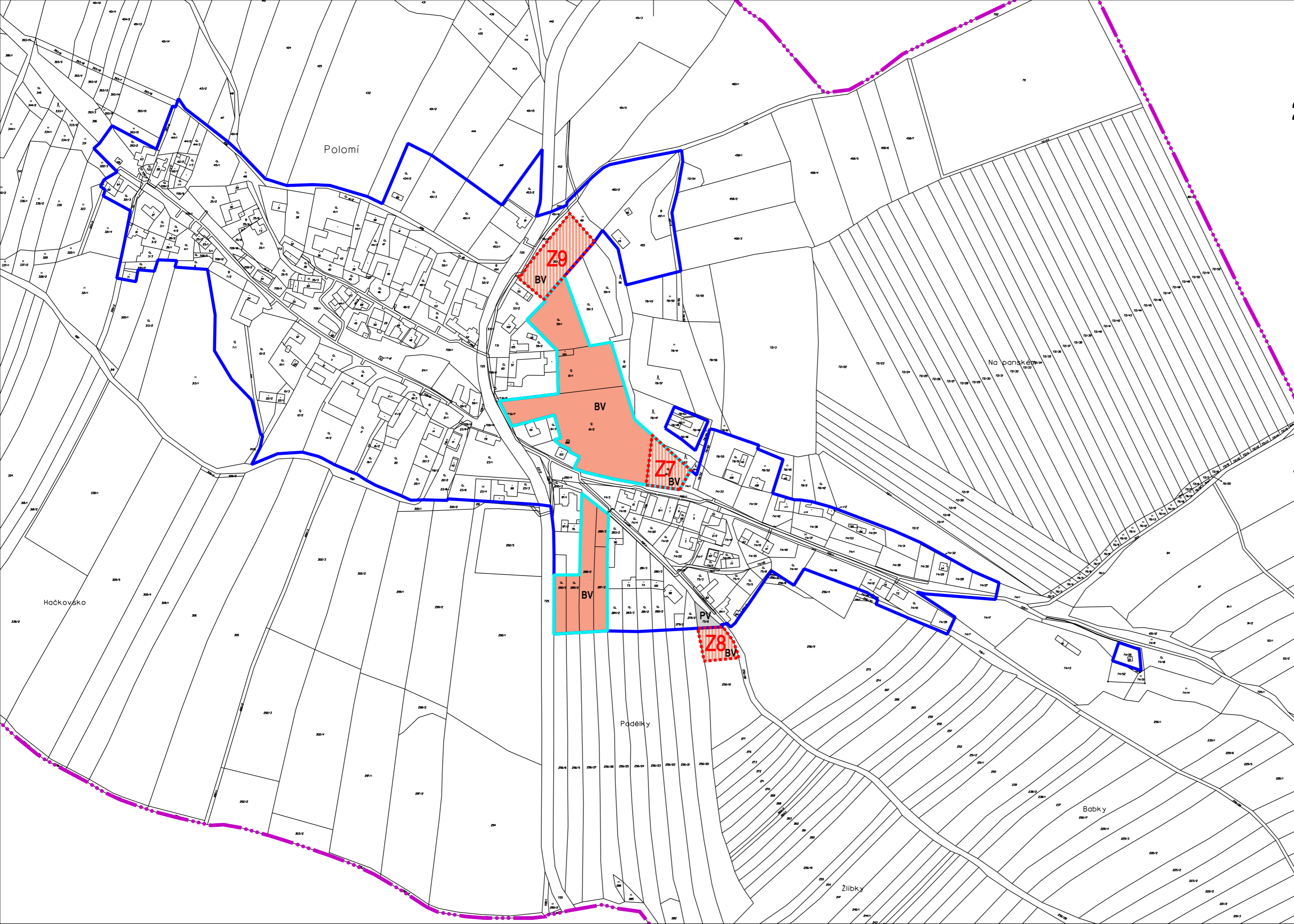


ZMĚNA Č.1 ÚP POLOMÍ

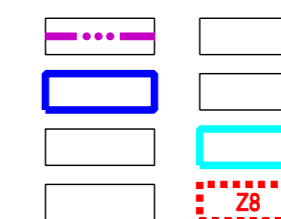
2a. HLAVNÍ VÝKRES - URBANISTICKÁ KONCEPCE 1 : 2880



LEGENDA:

STAV

NÁVRH



HRANICE ŘEŠENÉHO ÚZEMÍ (HRANICE K.Ú.)

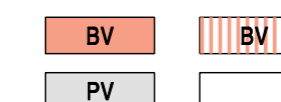
HRANICE ZASTAVĚNÉHO ÚZEMÍ K 30. 11. 2006

ZASTAVĚNÉ ÚZEMÍ DOPLNĚNÉ ZMĚNOU Č.1 KE DNI 30. 06. 2017

ZASTAVITELNÉ PLOCHY VYMEZENÉ ZMĚNOU Č.1

STABILIZOVANÉ PLOCHY

PLOCHY ZMĚN



PLOCHY S ROZDÍLNÝM ZPŮSOBEM VYUŽITÍ

PLOCHY BYDLNÍ - VENKOVSKÉHO CHARAKTERU (BV)

PLOCHY VEŘEJNÝCH PROSTRANSTVÍ (PV)

URBANISMUS: ING. ARCH. I. ČEHOVSKÁ	DOPRAVA: ING. J. VRUBLOVSKÝ	
SPOLUPRÁCE: ING. ARCH. V. ČEHOVSKÝ	VOD. HOSP.: ING. V. SVĚRÁK	
	ENERGETIKA: F. KUBÍČEK	
ZMĚNA Č.1 ÚZEMNÍHO PLÁNU POLOMÍ		2a Č. VÝKRESU: MĚŘÍTKO: 1 : 2880 DATUM: 09/2017
HLAVNÍ VÝKRES - URBANISTICKÁ KONCEPCE		
OÚ POLOMÍ	MŠÚ KONICE	KÚ OLOMOUCKÉHO KRAJE